

ZALAEGERSZEG MEGYEI JOGÚ VÁROS KÖZLÖNYE



HIVATALOS LAP
2020. DECEMBER 11.

A KÖZGYŰLÉS RENDELETE

ZMJVÖK 36/2020. (XII.11.) ÖR.

a Zalaegerszeg Megyei Jogú Város építési szabályzatáról szóló 25/2016. (VII.07.) önkormányzati rendelet módosításáról

A KÖZGYŰLÉS HATÁROZATAI

ZMJVÖK 275/2020. (XII.11.) határozata

Zalaegerszeg Megyei Jogú Város Településszerkezeti Terve és a Zalaegerszeg Megyei Jogú Város építési szabályzatáról szóló 25/2016. (VII.07.) önkormányzati rendelet módosítása

ZMJVÖK 276/2020. (XII.11.) határozata

A veszélyhelyzet idején a parkolás könnyítése érdekében hozott intézkedések hatályának meghosszabbítása

A KÖZGYŰLÉS RENDELETE

Zalaegerszeg Megyei Jogú Város Önkormányzata Közgyűlésének 36/2020. (XII.11.) önkormányzati rendelete a Zalaegerszeg Megyei Jogú Város építési szabályzatáról szóló 25/2016. (VII.07.) önkormányzati rendelet módosításáról

Zalaegerszeg Megyei Jogú Város Polgármestere a veszélyhelyzet kihirdetéséről szóló 478/2020. (XI.3.) Korm.rendelet, valamint a katasztrófavédelemről és a hozzá kapcsolódó egyes törvények módosításáról szóló 2011. évi CXXVIII. törvény 46. § (4) bekezdése alapján a közgyűlés feladat- és hatáskörében eljárva az épített környezet alakításáról és védelméről szóló 1997. évi LXXVIII. törvény 62. § (6) bekezdés 6. pontjában kapott felhatalmazás alapján, az Alaptörvény 32. cikk (1) bekezdés a) pontjában és a Magyarország helyi önkormányzatairól szóló 2011. évi CLXXXIX. törvény 13. § (1) bekezdés 1. pontjában meghatározott feladatkörében eljárva, az épített környezet alakításáról és védelméről szóló 1997. évi LXXVIII. törvény 8. § (2) bekezdésében biztosított véleményezési jogkörében eljáró Zala Megyei Kormányhivatal véleményének kikérésével a következőket rendeli el:

1. §

(1) A Zalaegerszeg Megyei Jogú Város építési szabályzatáról szóló 25/2016.(VII.07.) önkormányzati rendelet (továbbiakban: ZÉS) 28.§ (3) bekezdés helyébe a következő rendelkezés lép:

„(3) A településközpont terület „Vt-1”- „Vt-14” jelű övezetekre tagozódik, melyek telkein az építési használat megengedett felső határértékei és a telekalakítás szabályai a következők:

	Kialakítható legkisebb telekszélesség és terület	Beépíthető legkisebb telekszélesség és terület	Beépítési mód	Megengedett legnagyobb beépítettség (saroktelek) mértéke	Megengedett legkisebb és legnagyobb beépítési magasság	Hátsókert legkisebb mélysége	Kialakítható legkisebb zöldfelület mértéke
Vt-1	16 m, 500 m ²	kialakult	zárt sorú	50 (75) % ⁽¹⁾	Utcai párkánymagasság: -7,5 m Épületmagasság: 5,0-7,5 m	6,0 m	10 %
Vt-2	18 (22) m ⁽³⁾ , 720 m ²	kialakult	zárt sorú	75 %	Párkánymagasság: Jákum utca felől -7,5 m Szeplet, Munkácsy utcák, Mérleg tér és Budai N. Antal utca felől -9,5 m Épületmagasság: 6,0-9,5 m	6,0 m	10 %
Vt-3	20 m, 720 m ²	kialakult	zárt sorú	400 m ² telekterületig 60 %, 400 m ² feletti telekterületre vetítetten 50 % ⁽²⁾	Homlokzatmagasság: -12,0 m ⁽⁴⁾ Épületmagasság: 6,0 ⁽⁷⁾ -10,5 m	6,0 m	10 %

Vt-4	18 (22) m ⁽³⁾ , 720 m ²	kialakult	zárt sorú	75 %	Utcai párkánymagasság: -10,5 m ⁽⁵⁾ Épületmagasság: -10,5 m	6,0 m	10 %
Vt-5	30 m, 2000 m ²	kialakult	szabadon álló	40 %	Homlokzatmagasság: -12,0 m Épületmagasság: -10,5 m	OTÉK szerint	20 %
Vt-6	16 m, 400 m ²	kialakult	zárt sorú	75 %	Homlokzatmagasság: -14,0 m ⁽⁶⁾⁽⁸⁾ Épületmagasság: -12,5 m	6,0 m ⁽⁹⁾	10 %
Vt-7	nem szabályozott	kialakult	zárt sorú	kialakult+5 %, max. 80 % a tömbtelek (építési telek) területére vetítetten	Utcai párkánymagasság: a kialakult állapothoz, illetve védett épületekhez illeszkedő Épületmagasság: -12,5 m	6,0 m	10%
Vt-8	nem szabályozott	kialakult	zárt sorú	75 %	Homlokzatmagasság: -18,0 m Épületmagasság: 12,5-16,0 m	6,0 m	10 %
Vt-9	25 m, 1100 m ²	25 m, 1100 m ²	szabadon álló	40 %	Homlokzatmagasság: -18,0 m Épületmagasság: -16,0 m	OTÉK szerint	20%
Vt-10	18 (22) m ⁽³⁾ , 1100 m ²	kialakult, 720 m ²	zárt sorú	80 %	Párkánymagasság: Piac tér felől -8,5 m Munkácsy és Sütő utca felől -10,5 m Épületmagasság: 6,0-10,5 m	6,0 m	10 %
Vt-11	20 m, 720 m ²	kialakult	oldalhatáron álló	30 %	Homlokzatmagasság: -9,0 m Épületmagasság: -7,5 m	OTÉK szerint	50%
Vt-12	22 m 1100 m ²	kialakult	oldalhatáron álló	40 %	Homlokzatmagasság: -9,0 m Épületmagasság: -7,5 m	építési sáv területén belül az OTÉK szerint	20%
Vt-13	22 m 1100 m ²	kialakult	szabadon álló	40 %	Homlokzatmagasság: -9,0 m Épületmagasság: -7,5 m	OTÉK szerint	20%
Vt-14	16 m 500 m ²	kialakult	zárt sorú	50 (75) % ⁽⁴⁾	Utcai párkánymagasság: -9,0 m Épületmagasság: 5,0-7,5 m	6,0 m	10%

⁽¹⁾ A 2008. IV. 25. előtt kialakult saroktelek esetén a terület 75%-a, egyéb esetben saroktelek esetén 500 m² telekterületig 75%, 500 m² telekterület feletti telekrészre vetítve 50%. Útszabályozás révén módosuló telket a beépíthetőség megállapítása során 2008. IV. 25. előtt kialakultnak kell tekinteni.

⁽²⁾ A 2008. IV. 25. előtt kialakult saroktelek esetén a terület 75%-a, egyéb esetben saroktelek esetén 720 m² telekterületig 75%, 720 m² telekterület feletti telekrészre vetítve 50%. Útszabályozás révén módosuló telket a beépíthetőség megállapítása során 2008. IV. 25. előtt kialakultnak kell tekinteni.

⁽³⁾ Saroktelek esetén legalább az egyik utcai homlokvonala hossza 22 m.

⁽⁴⁾ A Petőfi Sándor utca felől az Ady Endre utca és Mártírok út közötti szakaszon 9,0 m.

⁽⁵⁾ A 3126 és 3127/1 hrsz-ú telkek esetén az utca felől 10,0 m.

⁽⁶⁾ A Kelemen Imre utca felől a megengedett legnagyobb párkánymagasság 9,0 m.

⁽⁷⁾ A Béke-ligeti utca – Kosztolányi utca tömbben a megengedett legkisebb épületmagasság nem korlátozott.

⁽⁸⁾ Az Eötvös utca déli oldalán a 3194 hrsz.-ú telken lévő helyi védett épület nyugati szomszédságában lévő telken a megengedett legnagyobb homlokzatmagasság 13 méter. A 3194 hrsz.-ú közlekedési terület irányában a megengedett legnagyobb párkánymagasság 8 méter.

⁽⁹⁾ A 3193 hrsz.-ú telek esetében a hátsókert legkisebb mélysége 0 méter.

(2) A ZÉSZ 28.§-a a következő (6) bekezdéssel egészül ki:

„(6) A Vt-9 jelű építési övezet területén a zöldfelület kialakításakor az épületek rendeltetését kiszolgáló, minden megkezdett 5 db felszíni parkolóhely után legalább 1 magas lombkoronájú, sorfa méretű fát kell ültetni. A területen meglévő és megmaradó fák az ültetendő fák számára beszámíthatók.”

2. §

(1) A ZÉSZ 29.§ (2) bekezdése helyébe a következő rendelkezés lép:

„(2) Az intézményi területek „Vi-1,, –„Vi-12,, jelű övezetekre tagozódnak, mely övezetek telkein az építési használat megengedett felső határértékei és a telekalakítás szabályai a következők:

	Kialakítható legkisebb telekszélesség és terület	Beépíthető legkisebb telekszélesség és terület	Beépítési mód	Megengedett legnagyobb beépítettség mértéke	Megengedett legnagyobb beépítési magasság	Kialakítható legkisebb zöldfelület mértéke	Oldalkert mértéke
Vi-1	az övezet területe	kialakult	szabadon álló	25 %	Homlokzatmagasság: 9,0 m Épületmagasság: 7,5 m	a be nem épített terület 50 %-a	3,75 m
Vi-2	22 m, 1100m ²	kialakult	szabadon álló	50 %	Homlokzatmagasság: 9,0 m Épületmagasság: 7,5 m	a be nem épített terület 50 %-a	3,75 m
Vi-3	40 m, 3000 m ²	kialakult	szabadon álló	40 %	Homlokzatmagasság: 14,0 m Épületmagasság: 12,5 m	a be nem épített terület 50 %-a	6,25 m
Vi-4	40 m, 3000 m ²	kialakult	szabadon álló	50 %	Homlokzatmagasság: 17,5 m Épületmagasság: 16,0 m	a be nem épített terület 50 %-a	6 m
Vi-5	30 m, 3000 m ²	kialakult	zárt sorú	60 %	Homlokzatmagasság: 17,5 m Épületmagasság: 16,0 m	a be nem épített terület 50 %-a	-
Vi-6	40 m, 3000 m ²	kialakult	szabadon álló	50 %	Homlokzatmagasság: 23,5 m Épületmagasság: 22,0 m	a be nem épített terület 50 %-a	11 m
Vi-7	nem korlátozott	kialakult	zárt sorú	50 %	Homlokzatmagasság: 20,0 m Épületmagasság: 18,0 m	a be nem épített terület 50 %-a	-
Vi-8	20m, 400 m ²	kialakult	zárt sorú	100 %	Utcai párkánymagasság: ⁽¹⁾ Épületmagasság: 13,5 m	a be nem épített terület 50 %-a	-
Vi-9	az övezet területe	kialakult	zárt sorú	100 %	Homlokzatmagasság: 10,5 m ⁽²⁾ Épületmagasság: 9,0 m ⁽²⁾	a be nem épített terület 50 %-a	-

Vi-10	18m, 1000 m ²	kialakult	zárt sorú	85 %	Homlokzatmagasság: 20 m Épületmagasság: 18 m ⁽³⁾	5 %	-
Vi-11	az övezet területe	kialakult	zárt sorú	100 %	Homlokzatmagasság: 10,5 m Épületmagasság: 9,0 m	0%	-
Vi-12	az övezet területe	kialakult	zárt sorú	85%	Homlokzatmagasság: 22 m Épületmagasság: 20 m	8%	-

⁽¹⁾- A 3623-3625 hrsz-ú telkek beépítése során a csatlakozó épületrész megengedett legnagyobb párkánymagassága a 3622 hrsz-ú területen található épület csatlakozó párkánymagassága, további szakaszokon a párkánymagasság nem korlátozott.

- A Jákum és Munkácsy utca közötti tömb esetében 12 m.

⁽²⁾- A 3125/1 hrsz-ú telken a beépítettség magassága nem korlátozott.

- A Piac tér felőli homlokzat megengedett legnagyobb párkánymagassága 8,5 m.

⁽³⁾- A Kosztolányi Dezső tér, Kosztolányi Dezső utca és Pázmány Péter utca által határolt tömb területén az építési sáv 1. zónájában az elhelyezett építményrész megengedett legnagyobb magassága 156,80 mBf; az építési sáv 2. zónájában az elhelyezett építményrész megengedett legnagyobb magassága 157,50 mBf.”

(2) A ZÉSZ 29.§-a a következő (3) bekezdéssel egészül ki:

„(3) A Vi-11 és a Vi-12 jelű övezetben elhelyezett építményekhez a rendeltetésszerű használathoz szükséges kerékpárok elhelyezését az OTÉK mellékletében megállapított mértéknek 30%-ban szükséges biztosítani, melyhez az övezet területén túl a kapcsolódó közúti közlekedési területek is felhasználhatók.”

3. §

A ZÉSZ a következő 31/B.§-szal egészül ki:

„31/B. §

(1) Az általános gazdasági övezet környezetre jelentős hatást nem gyakorló ipari és gazdasági tevékenységi célú, továbbá kereskedelmi, szolgáltató és raktár rendeltetésű építmények elhelyezésére szolgál.

(2) Az általános gazdasági övezetben lakó rendeltetés nem helyezhető el.

(3) A „Gá” jelű általános gazdasági övezet telkein az építési használat megengedett felső határértékei és a telekalakítás szabályai a következők:

	Kialakítható legkisebb telekszélesség és terület	Beépíthető legkisebb telekszélesség és terület	Beépítési mód	Megengedett legnagyobb beépítettség mértéke	Megengedett legnagyobb beépítési magasság	Kialakítható legkisebb zöldfelület mértéke
Gá	40 m, 5000 m ²	kialakult	szabadon álló	60 %	Homlokzatmagasság: 12,5 m Épületmagasság: 10,5 m ⁽¹⁾	25 % ⁽²⁾

⁽¹⁾ Műtárgyak és technológiai építmények magassága nem korlátozott.

⁽²⁾ A kialakítható legkisebb zöldfelület területének 75%-án a zöldfelület fásítása kötelező.”

4. §

Az 1. mellékletében található szabályozási terv érintett szelvényei az 1. melléklet szerint módosulnak.

5. §

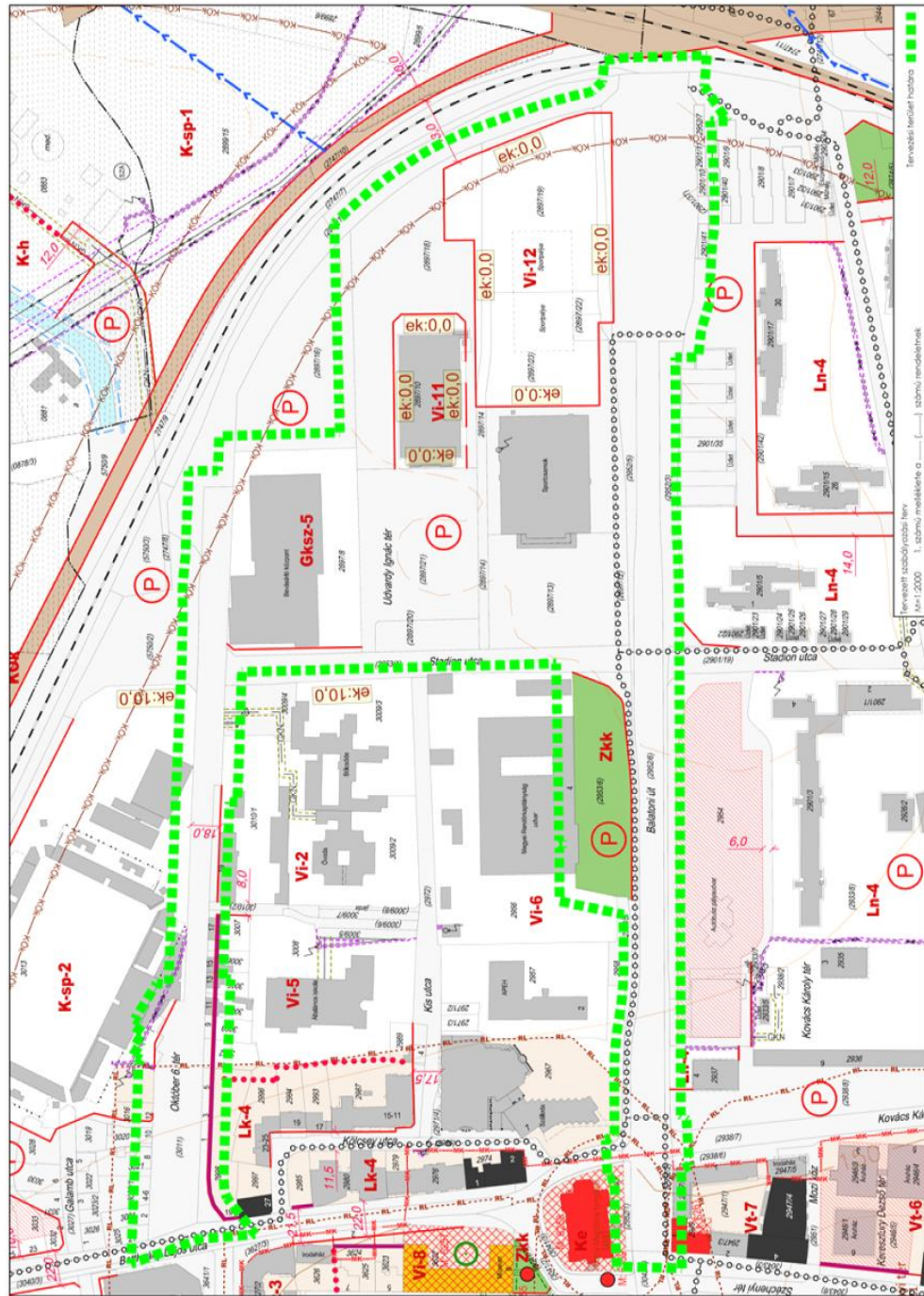
(1) Ez a rendelet a kihirdetését követő napon lép hatályba és a hatályba lépését követő napon hatályát veszti.

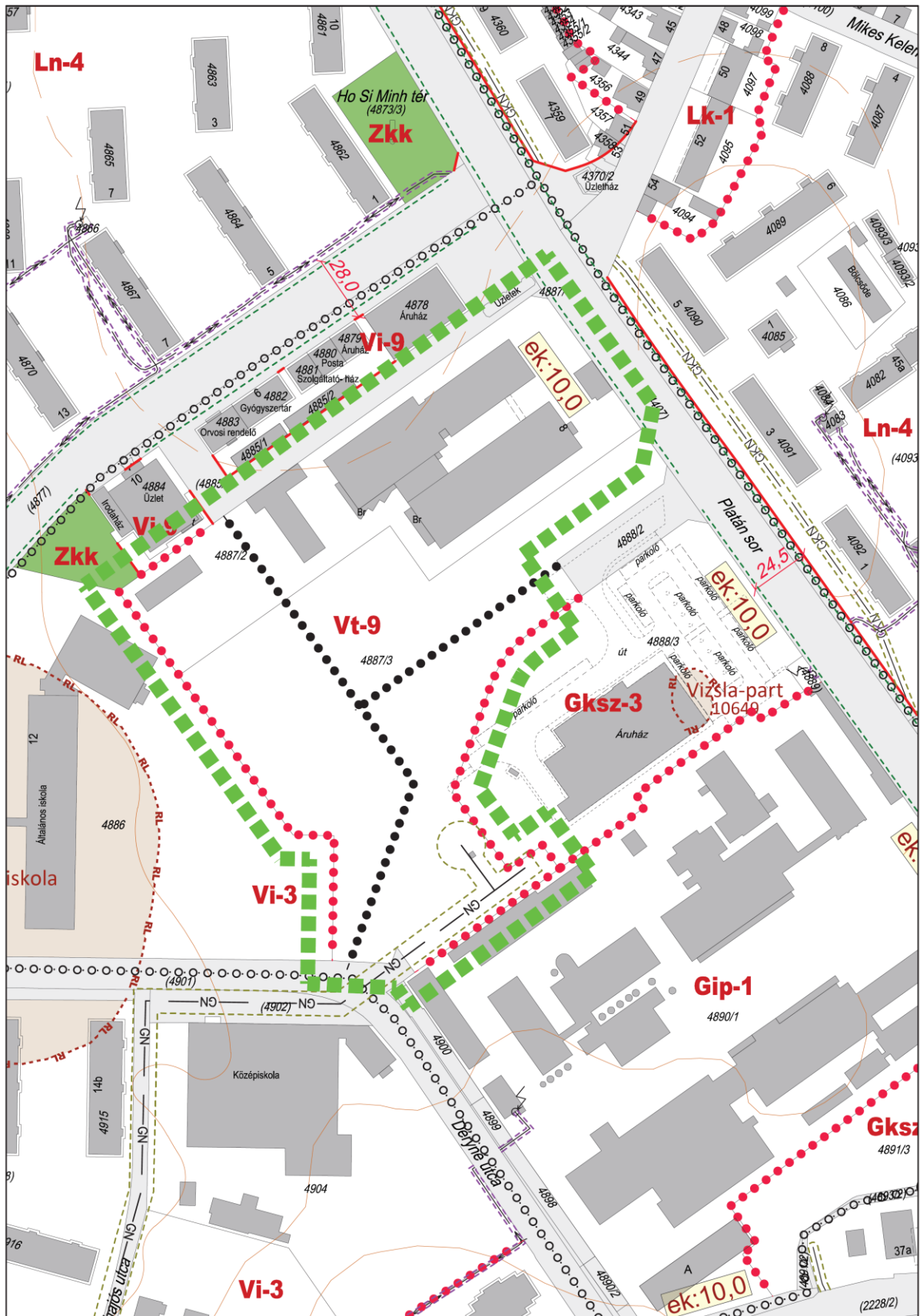
(2) E rendelet rendelkezéseit a hatályba lépését követően indult ügyekben kell alkalmazni, előírásait a folyamatban lévő ügyekben is alkalmazni kell, ha az a kérelem kedvezőbb elbírálását teszi lehetővé.

Balaicz Zoltán sk.
polgármester

Dr. Kovács Gábor sk.
címzetes főjegyző

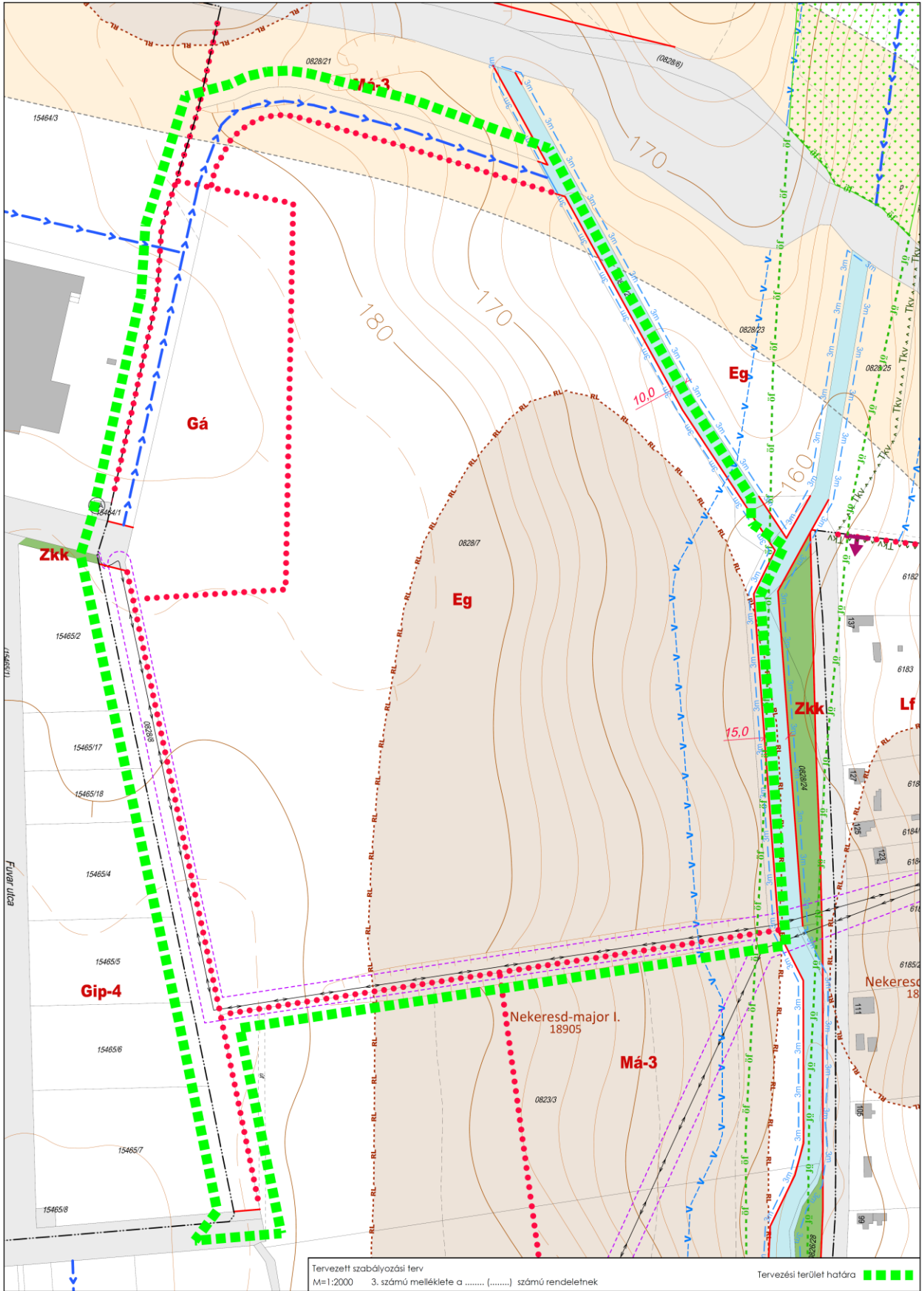
1. melléklet a 36/2020. (XII.11.) önkormányzati rendelethez





Tervezett szabályozási terv
 M=1:2000 2. számú melléklete a (.....) számú rendeletnek

Tervezési terület határa ■■■■■



A KÖZGYŰLÉS HATÁROZATAI

Tárgy: Zalaegerszeg Megyei Jogú Város Településszerkezeti Terve és a Zalaegerszeg Megyei Jogú Város építési szabályzatáról szóló 25/2016. (VII.07.) önkormányzati rendelet módosítása

Zalaegerszeg Megyei Jogú Város Önkormányzata Közgyűlésének 275/2020. (XII.11.) határozata

- I.** Zalaegerszeg Megyei Jogú Város Polgármestere a veszélyhelyzet kihirdetéséről szóló 478/2020. (XI.3.) Korm. rendelet, valamint a katasztrófavédelemről és a hozzá kapcsolódó egyes törvények módosításáról szóló 2011. évi CXXVIII. törvény 46. § (4) bekezdése alapján a közgyűlés feladat- és hatáskörében eljárva elfogadja az államigazgatási szervek véleményét, a településrendezési eszközök előterjesztés szerinti módosításához kapcsolódóan környezeti vizsgálat elkészítését nem tartja szükségesnek.
- II.** Zalaegerszeg Megyei Jogú Város Polgármestere a veszélyhelyzet kihirdetéséről szóló 478/2020. (XI.3.) Korm. rendelet, valamint a katasztrófavédelemről és a hozzá kapcsolódó egyes törvények módosításáról szóló 2011. évi CXXVIII. törvény 46. § (4) bekezdése alapján a közgyűlés feladat- és hatáskörében eljárva a Zalaegerszeg Megyei Jogú Város Közlönyében való megjelentetését követő napi hatállyal elfogadja Zalaegerszeg Megyei Jogú Város Településszerkezeti Tervének leírását az előterjesztés 4. melléklete, valamint a Településszerkezeti Tervét az előterjesztés 5. melléklete szerinti tartalommal.

A további szükséges intézkedések megtételéről gondoskodni kell.

Határidő: 2020. december 31.

Felelős: Balaicz Zoltán polgármester

Tárgy: A veszélyhelyzet idején a parkolás könnyítése érdekében hozott intézkedések hatályának meghosszabbítása

Zalaegerszeg Megyei Jogú Város Önkormányzata Közgyűlésének 276/2020. (XII.11.) határozata

Zalaegerszeg Megyei Jogú Város Polgármestere a veszélyhelyzet kihirdetéséről szóló 478/2020. (XI.3.) Korm. rendelet, valamint a katasztrófavédelemről és a hozzá kapcsolódó egyes törvények módosításáról szóló 2011. évi CXXVIII. törvény 46. § (4) bekezdése alapján a közgyűlés feladat- és hatáskörében eljárva Zalaegerszeg Megyei Jogú Város Önkormányzata Közgyűlésének a veszélyhelyzet idején a parkolás könnyítése érdekében szükséges intézkedések meghozataláról szóló 269/2020. (XI.23.) határozata hatályát változatlan tartalommal 2021. január 11-ig meghosszabbítja.

Határidő: 2021. január 11.

Felelős: Balaicz Zoltán polgármester

Felkérésre: Horváth István ügyvezető Városgazdálkodási Kft.

Zalaegerszeg Megyei Jogú Város Közlönye
Hivatalos lap
Szerkeszti: Zalaegerszeg Megyei Jogú Város Polgármesteri Hivatala
Felelős szerkesztő: Zsupanek Péter
Kiadja: Zalaegerszeg Megyei Jogú Város Önkormányzata Közgyűlése
Zalaegerszeg, Kossuth L. u. 17-19.
Felelős kiadó: Dr. Kovács Gábor címzetes főjegyző
Zalaegerszeg Megyei Jogú Város Polgármesteri Hivatala nyomdája
Felelős vezető: Farkas Veronika
ROTA Zeg. MJV. Pm. Hiv. 2020/27.

ISSN 1585-7301

Ára: 300 Ft + ÁFA / db